

**ព្រះរាជាណាចក្រកម្ពុជា**  
**ជាតិ សាសនា ព្រះមហាក្សត្រ**

**រាជរដ្ឋាភិបាលកម្ពុជា**

លេខ: ១៧៧ អនក្រ.បក

**អនុក្រឹត្យ**  
**ស្តីពី**

**ការកាត់ដីសរុបទំហំ ២.៤២៨,៦៩ ហិកតា ចេញពីដីសម្បទានសេដ្ឋកិច្ច ក្រុមហ៊ុន ធំម៉ាស់ ស៊ែស លីមីតធីត ទំហំ ២.៤២៦ ហិកតា និងពីគម្របព្រៃឈើឆ្នាំ ២០០២ ទំហំ ២,៦៩ ហិកតា និង ធ្វើអនុបយោគជាដីកសិកម្មសរុបសរុបសរុប សម្រាប់ធ្វើប្រទានកម្មសិទ្ធិជូនប្រជាពលរដ្ឋ ៧៥២ គ្រួសារ និងស្នើសុំផ្តល់សិទ្ធិជាកម្មសិទ្ធិកសិកម្មសរុបសរុបសរុប ៧៤៨ គ្រួសារ លើ ១.១១៤ អ៊ែកស៊ែ ដែលបាន កាន់កាប់ ប្រើប្រាស់ និងដាំដុះជាកសិកម្ម នៅភូមិសំរោង ឃុំអូរម្លូ ស្រុកស្ទឹងត្រែង ខេត្តកំពង់ចាម**

**រាជរដ្ឋាភិបាល**

- បានឃើញរដ្ឋធម្មនុញ្ញនៃព្រះរាជាណាចក្រកម្ពុជា
- បានឃើញព្រះរាជក្រឹត្យលេខ នស/រកត/០៩០៨/១០៥៥ ចុះថ្ងៃទី២៥ ខែកញ្ញា ឆ្នាំ២០០៨ ស្តីពីការ តែងតាំងរាជរដ្ឋាភិបាលនៃព្រះរាជាណាចក្រកម្ពុជា
- បានឃើញព្រះរាជក្រមលេខ០២នសចុះថ្ងៃទី២០ ខែកក្កដា ឆ្នាំ១៩៩៤ ស្តីពីការរៀបចំនិងការប្រព្រឹត្តទៅ នៃគណៈរដ្ឋមន្ត្រី
- បានឃើញព្រះរាជក្រមលេខ នស/រកម/០៦៩៩/០៩ ចុះថ្ងៃទី២៣ ខែមិថុនា ឆ្នាំ១៩៩៩ ដែលប្រកាស ឲ្យប្រើច្បាប់ស្តីពីការបង្កើតក្រសួងរៀបចំដែនដី នគរូបនីយកម្ម និងសំណង់
- បានឃើញព្រះរាជក្រមលេខ នស/រកម/០១៩៦/១៣ ចុះថ្ងៃទី២៤ ខែមករា ឆ្នាំ១៩៩៦ ដែលប្រកាសឲ្យ ប្រើច្បាប់ ស្តីពីការបង្កើតក្រសួងកសិកម្ម រុក្ខាប្រមាញ់ និងនេសាទ
- បានឃើញព្រះរាជក្រមលេខ នស/រកម/០៨០១/១៤ ចុះថ្ងៃទី៣០ ខែសីហា ឆ្នាំ២០០១ ដែលប្រកាស ឲ្យប្រើច្បាប់ភូមិបាល
- បានឃើញព្រះរាជក្រមលេខ នស/រកម/០៨០២/០១៦ ចុះថ្ងៃទី៣១ ខែសីហា ឆ្នាំ២០០២ ដែលប្រកាសឲ្យ ប្រើច្បាប់ស្តីពីព្រៃឈើ

- បានឃើញព្រះរាជក្រឹត្យលេខនស/រកត/០៨០៦/៣៣៩ ចុះថ្ងៃទី០៣ ខែសីហា ឆ្នាំ២០០៦ ស្តីពីគោលការណ៍ និងបញ្ញត្តិអន្តរកាលនៃការធ្វើអនុបយោគទ្រព្យសម្បត្តិសាធារណៈរបស់រដ្ឋនិងរបស់នីតិបុគ្គលសាធារណៈ
- បានឃើញអនុក្រឹត្យលេខ៦២ អនក្រ.បក ចុះថ្ងៃទី២០ ខែកក្កដា ឆ្នាំ១៩៩៩ ស្តីពីការរៀបចំ និងការប្រព្រឹត្តទៅរបស់ក្រសួងរៀបចំដែនដី នគរូបនីយកម្ម និងសំណង់
- បានឃើញអនុក្រឹត្យលេខ១៧ អនក្រ.បក ចុះថ្ងៃទី០៧ ខែមេសា ឆ្នាំ២០០០ ស្តីពីការរៀបចំ និងការប្រព្រឹត្តទៅរបស់ក្រសួងកសិកម្ម រុក្ខាប្រមាញ់ និងនេសាទ
- បានឃើញអនុក្រឹត្យលេខ៨៨ អនក្រ.បក ចុះថ្ងៃទី០១ ខែធ្នូ ឆ្នាំ២០០០ ស្តីពីការបង្កើតក្រុមប្រឹក្សាគោលនយោបាយដីធ្លី
- បានឃើញអនុក្រឹត្យលេខ១១៨ អនក្រ.បក ចុះថ្ងៃទី០៧ ខែតុលា ឆ្នាំ២០០៥ ស្តីពីការគ្រប់គ្រងដីរដ្ឋ
- បានឃើញអនុក្រឹត្យលេខ១៤៦ អនក្រ.បកចុះថ្ងៃទី២៧ខែធ្នូ ឆ្នាំ២០០៥ ស្តីពីសម្បទានដីសេដ្ឋកិច្ច
- បានឃើញសារាចរលេខ ០២ សរ ចុះថ្ងៃទី២៦ ខែកុម្ភៈ ឆ្នាំ២០០៧ ស្តីពីការកាន់កាប់ដីរដ្ឋដោយខុសច្បាប់
- លិខិតលេខ ២២២៤ លខ.កច ចុះថ្ងៃទី ២៦ ខែតុលា ឆ្នាំ២០១២ របស់គណៈកម្មាធិការគ្រប់គ្រងដីរដ្ឋខេត្តកំពង់ចាម
- លិខិតលេខ ២២៥៣ ជនសស.កច ចុះថ្ងៃទី ០១ ខែ វិច្ឆិកា ឆ្នាំ២០១២ របស់គណៈកម្មាធិការគ្រប់គ្រងដីរដ្ឋខេត្តកំពង់ចាម
- យោងតាមការចាំបាច់របស់រាជរដ្ឋាភិបាល

**សម្រេច**

**មាត្រា ១..**

ត្រូវបានកាត់សរុបទំហំ ២.៤២៨,៦៩ ហិកតា ចេញពីដីសម្បទានសេដ្ឋកិច្ច ក្រុមហ៊ុន ធីម៉ាស វិស្វស លីមីតធីត ទំហំ ២.៤២៦ ហិកតា និងពីគម្របព្រៃឈើឆ្នាំ ២០០២ ទំហំ ២,៦៩ ហិកតា និងធ្វើអនុបយោគជាដីឯកជនរបស់រដ្ឋ សម្រាប់ធ្វើប្រទានកម្មជាកម្មសិទ្ធិជូនប្រជាពលរដ្ឋ ដែលបានកាន់កាប់ប្រើប្រាស់ និងដាំដុះជាក់ស្តែង នៅភូមិសំរោង ឃុំអូរម្លូ ស្រុកស្ទឹងត្រង់ ខេត្តកំពង់ចាម តាមប្រព័ន្ធកូអរដោណេ Project UTM Zone 48N Datum wgs 1984 និងមាននិយាមកាដូចកំណត់ក្នុង**ផែនទីឧបសម្ព័ន្ធ (១) នៃអនុក្រឹត្យនេះ**។

**មាត្រា ២..**

ត្រូវបានប្រគល់អាណត្តិកាន់កាប់ និងបែងចែកដីរបស់រដ្ឋដូចមានចែងក្នុងមាត្រា១ ជូនគណៈកម្មាធិការគ្រប់គ្រងដីរដ្ឋខេត្តកំពង់ចាម ធ្វើការគ្រប់គ្រង និងប្រទានកម្មជាកម្មសិទ្ធិជូនប្រជាពលរដ្ឋ ៧៥២ គ្រួសារ ដែលបានកាន់កាប់ ប្រើប្រាស់ និងដាំដុះជាក់ស្តែង នៅភូមិសំរោង ឃុំអូរម្លូ ស្រុកស្ទឹងត្រង់ ខេត្តកំពង់ចាម។

**មាត្រា ៣ ..**

ត្រូវបានផ្តល់សិទ្ធិជាកម្មសិទ្ធិឯកជនជូនប្រជាពលរដ្ឋ ៧៤៨ គ្រួសារ លើក្បាលដី ១.១១៤ ក្បាលដី ដែលបាន កាន់កាប់ ប្រើប្រាស់ និងដាំដុះជាក់ស្តែង នៅភូមិសំរោង ឃុំអូរម្លូ ស្រុកស្ទឹងត្រង់ ខេត្តកំពង់ចាម។

**មាត្រា ៤ ..**

ក្នុងពេលដំណើរការវាស់វែង និងបែងចែកជាក់ស្តែង គណៈកម្មាធិការគ្រប់គ្រងដីរដ្ឋខេត្តកំពង់ចាម ត្រូវកាត់ចេញនូវចំណែកដីមួយចំនួនសមស្របដើម្បីរក្សាទុកសម្រាប់បម្រើផលប្រយោជន៍សាធារណៈ ទាំងសម្រាប់ការអភិវឌ្ឍហេដ្ឋារចនាសម្ព័ន្ធរូបវន្ត និងសង្គម នៅក្នុងមូលដ្ឋាន។

**មាត្រា ៥ ..**

បទប្បញ្ញត្តិទាំងឡាយណា ដែលផ្ទុយពីអនុក្រឹត្យនេះត្រូវចាត់ទុកជានិរាករណ៍ ។

**មាត្រា ៦..**

រដ្ឋមន្ត្រីទទួលបន្ទុកទីស្តីការគណៈរដ្ឋមន្ត្រី រដ្ឋមន្ត្រីក្រសួងមហាផ្ទៃ រដ្ឋមន្ត្រីក្រសួងសេដ្ឋកិច្ចនិង ហិរញ្ញវត្ថុ រដ្ឋមន្ត្រីក្រសួងរៀបចំដែនដី នគរូបនីយកម្ម និងសំណង់ រដ្ឋមន្ត្រីក្រសួងបរិស្ថាន រដ្ឋមន្ត្រី ក្រសួងកសិកម្ម រុក្ខាប្រមាញ់ និងនេសាទ រដ្ឋមន្ត្រី រដ្ឋលេខាធិការគ្រប់គ្រងស្ថាប័នពាក់ព័ន្ធ និង អភិបាលនៃគណៈអភិបាលខេត្តកំពង់ចាម ត្រូវអនុវត្តអនុក្រឹត្យនេះចាប់ពីថ្ងៃចុះហត្ថលេខាតទៅ។

ធ្វើនៅរាជធានីភ្នំពេញ ថ្ងៃទី ០៣ ខែ វិច្ឆិកា ឆ្នាំ២០១២



**សម្តេចអគ្គមហាសេនាបតីតេជោ ហ៊ុន សែន**

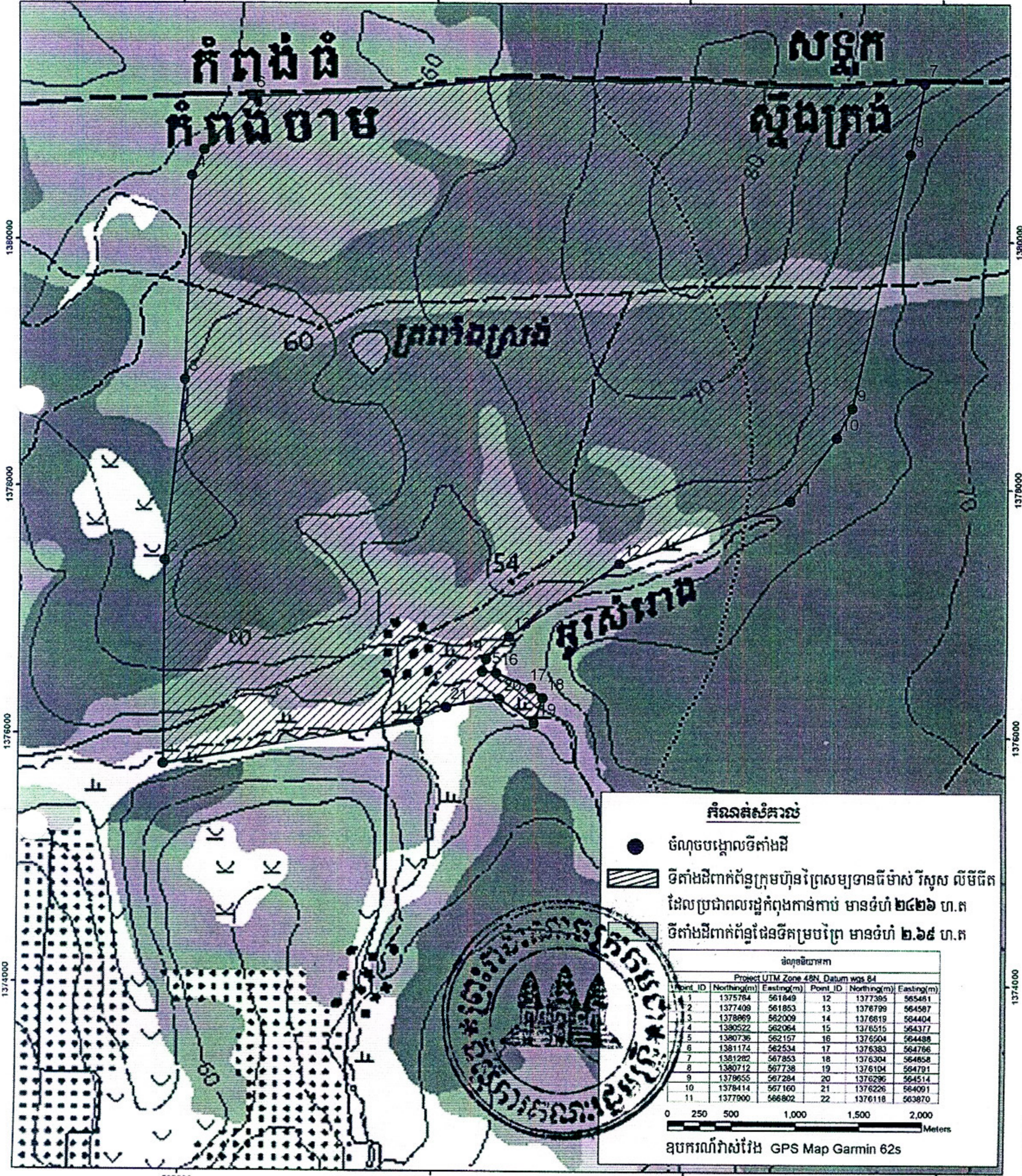
- កន្លែងទទួល៖
- ក្រសួងព្រះបរមរាជវាំង
  - អគ្គលេខាធិការដ្ឋានក្រុមប្រឹក្សាធម្មនុញ្ញ
  - អគ្គលេខាធិការដ្ឋានព្រឹទ្ធសភា
  - អគ្គលេខាធិការដ្ឋានរដ្ឋសភា
  - អគ្គលេខាធិការ រាជរដ្ឋាភិបាល
  - អគ្គលេខាធិការដ្ឋានក្រុមប្រឹក្សាអភិវឌ្ឍន៍កម្ពុជា
  - អគ្គលេខាធិការដ្ឋានអាជ្ញាធរជាតិដោះស្រាយវិវាទដីធ្លី
  - ខុទ្ទកាល័យសម្តេចនាយករដ្ឋមន្ត្រី
  - ដូចមាត្រា ៦
  - រាជកិច្ច
  - ឯកសារកាលប្បវត្តិ

ឧបសម្ព័ន្ធនៃអនុក្រឹត្យ ១៩៩៧ អនក្រមចុះថ្ងៃទី ០១ ខែ ១១ ឆ្នាំ ១៩៩៧

ស្តីពីការកាត់ចេញដី ចេញពីដីក្រុមហ៊ុនព្រៃសម្បទាន ធីម៉ាស់ វិសុស លីមីតធីត និងគម្របច្រកឈើឆ្នាំ ២០០២ និងធ្វើអនុបយោគជាដីកសិកម្មរបស់រដ្ឋ ទុច្ចរិតសរុប ២៤២៨.៦៩ ហិកតា នៅភូមិសំរោង ឃុំអូរម្លូ ក្រុងស្ទឹងត្រែង ខេត្តកំពង់ចាម សំរាប់ប្រធានកម្មវិធីប្រជាពលរដ្ឋដែលបានកាន់កាប់ប្រើប្រាស់ដីជាដីកសិកម្ម




562000 564000 566000 568000



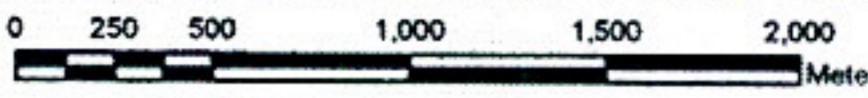
**កំណត់សំគាល់**

- ចំណុចបង្កោលទីតាំងដី
- ▨ ទីតាំងដីពាក់ព័ន្ធក្រុមហ៊ុនព្រៃសម្បទានធីម៉ាស់ វិសុស លីមីតធីត ដែលប្រជាពលរដ្ឋកំពុងកាន់កាប់ មានទំហំ ២៤២៦ ហិ.ត
- ▨ ទីតាំងដីពាក់ព័ន្ធផែនទឹកម្របច្រែក មានទំហំ ២.៦៩ ហិ.ត



ចំណុចបង្កោល

Project UTM Zone 48N, Datum wgs 84					
Point ID	Northing(m)	Easting(m)	Point ID	Northing(m)	Easting(m)
1	1375784	561849	12	1377395	565481
2	1377409	561853	13	1376799	564587
3	1378869	562009	14	1376619	564404
4	1380522	562064	15	1376515	564377
5	1380736	562157	16	1376504	564488
6	1381174	562534	17	1376383	564766
7	1381282	567853	18	1376304	564858
8	1380712	567738	19	1376104	564791
9	1378655	567284	20	1376296	564514
10	1378414	567160	21	1376226	564091
11	1377900	566802	22	1376118	563870



ឧបករណ៍វាស់វែង GPS Map Garmin 62s

562000 564000 566000 568000